










Votre maison est-elle Intelli-feu?

Votre maison est-elle Intelli-feu? Utilisez cette évaluation rapide pour déterminer dans quelle mesure votre maison serait menacée par un incendie de forêt. **Encerclez l'image/la description qui décrit le mieux votre maison et additionnez les chiffres pour trouver votre niveau de risque.**

1.	De quoi est fait votre toit?	Bardeaux d'asphalte 1 	Bardeaux de tuile 0 	Bardeaux de fente 2 	Toit métallique 0 
2.	De quoi est fait l'extérieur de votre maison?	Bardage en vinyle 2 	Parement en bois 2 	Stuc/panneaux de ciment 0 	Bardage métallique 0 
3.	De quoi est faite votre terrasse? Est-ce qu'elle y a une jupe?	Matériau résistant au feu 0 	Bois fermé 0 	Bois ouvert en bas 1 	
4.	Vos avant-toits sont-ils ouverts ou fermés? * L'avant-toit est la partie inférieure du débord de votre toit.		Avant-toits ouverts 2		Avant-toits fermés 0
5.	Votre toit est-il propre? Les gouttières sont-elles dégagées?		Gouttière remplie de feuilles 2		Toit propre sans débris 0

6.	Avez-vous des combustibles à moins de 10 m de votre maison?	Oui 2 	Non 0	*Les combustibles sont tout ce qui peut brûler dans un feu, en particulier le bois de chauffage, le bois d'œuvre et les équipements à essence.
7.	Quel type de couverture végétale avez-vous dans un rayon de 10 m autour de votre maison?	De l'herbe verte coupée jusqu'à la maison 0 	Des arbustes ou de l'herbe sauvage jusqu'à la maison 1 	Des buissons et des branches sur le sol 2 
8.	Quels types d'arbres se trouvent près de votre maison (à moins de 10 m)?	Conifères (arbres à aiguilles) 2 	Conifères et Feuillus 2 	Feuillus (feuilles larges) 0 
9.	Quels types d'arbres se trouvent de 10 à 30 mètres de votre maison?	Conifères 2	Bois mixte 1	Feuillus 0

OTHER

			OUI	NON
10.	Combustibles étagés	Les arbres situés de 10 à 30 mètres de votre maison sont-ils élagués à 2 mètres au-dessus du sol?	0	1
11.	Équipement de lutte contre les incendies	Disposez-vous d'un arrosoir, d'une échelle, d'une pelle, d'une source d'eau?	0	1
12.	Adresse	Votre adresse est-elle visible pour les véhicules d'urgence?	0	1
13.	Accès à l'allée (superficie seulement)	Un camion de pompiers pourrait-il utiliser votre allée?	0	1
14.	Plan d'évacuation	Avez-vous un plan d'évacuation?	0	1

Niveau de risque – additionnez tous les points encadrés ci-dessus et voyez où se situe votre maison.

Points à la page 1

Points à la page 2

Total des points

Faible < 5 points

Moyen – de 5 à 10 points

Élevé > 10 points

Si votre pointage est supérieur à 10 points, que pouvez-vous faire pour rendre votre maison plus sûre en cas d'incendie de forêt?

Visitez Ontario.ca/Intelli-feu, FireSmartBC.ca ou FireSmartCanada.ca pour en savoir plus.

FireSmart, Intelli-feu et les autres marques associées sont des marques de commerce du Centre interservices des feux de forêt du Canada.